




DIREKCIJA ZA UNUTRAŠNJE PLOVNE PUTEVE  
- PLOVPUT -

## DALJINAR REKE SAVE (km 0 – km 211)



**OKTOBAR 2009.godine**

## TUMAČENJE ZNAKOVA

	Pošta; Telefon
	Sanitetska služba
	Granični prelaz
	Carina
	Lučka uprava
	Uprava za vodogradnju
	Kapetanija
	Rečni nadzor
	Zimovnik
	Zimsko sklonište
	Brodogradilište
	Mesto za snabdevanje brodova gorivom
	Železnička stanica
	Luka vezana na železničku mrežu
	Pretovarno mesto
	Putnički pristan
	Pilotska stanica
	Mesto za susretanje
	Predsignal prevodnice
	
	Pozivni signal za prevodnice
	



Ulazni signal za prevodnice



Znak za prolaz ispod mosta-uzvodno  
Signalno mesto-uzvodno



Signalno mesto-nizvodno



Znak za prolaz ispod mosta-uzvodno i nizvodno  
Signalno mesto-uzvodno i nizvodno



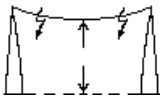
Pokazivač visine za prolaz ispod mosta



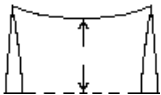
Signalno mesto



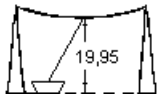
Podvodni vod



a) Visokonaponski vod



Telefonski vod



Skela koja ne plovi slobodno-sajla viseća ili na dnu (visina sajle u m)



Slobodna skela



+50;+158;+630;

Vodomer; apsolutna nulta tačka vodomera nad morem (nadmorska visina) u metrima; regulacioni niski plovidbeni nivo; visoki plovidbeni nivo. Oznaka "-" ukazuje na nepostojanje podataka o plovidbenim nivoima



Pokazivač nivoa vode na vodomeru i dubine plićaka



Plićak



Sredina ostrva



Gornji i donji kraj rukavca (bočnog rukavca), koji je zatvoren pregradom; ostrvo, koje je pregradom povezano sa obalom



Kod niske vode isušeni gornji ili donji deo rukavca (bočnog rukavca), kod niske vode ostrvo spojeno preko spruda sa obalom



Znak opasnosti (žuta tabla)



Potopljeni objekat



Naselja do 10 000 stanovnika



Crpna stanica



Ušće



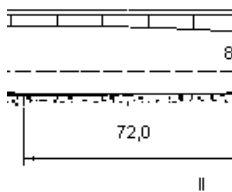
Naselja od 10 000-100 000 stanovnika




Naselja preko 100 000 stanovnika

Bosut (1,0)

Udaljenost od obale do nekog mjesta u km.























Visina svetlog otvora plovidbenog prolaza – vertikalna udaljenost visokog plovidbenog nivoa ili maksimalnog vodostaja i donje ivice konstrukcije mosta.  
Širina plovnog puta u plovnom otvoru.










































### III PLOVIDBENI ZNACI




















#### A ZNACI ZABRANE

-  A.1 Zabrana prolaza (opšti znak) (vidi članove 6.08, 6.16, 6.22, 6.22bis, 6.25, 6.26, 6.27 i 6.28bis)
-  A.2 Zabrana preticanja (vidi član 6.11)
-  A.3 Zabrana međusobnog preticanja sastava (vidi član 6.11)
-  A.4 Zabrana mimoilaženja i preticanja (vidi član 6.08)
-  A.5 Zabrana stajanja (npr. sidrenja ili vezivanja uz obalu) (vidi član 7.02)
-  A.5.1 Zabrana stajanja na širini označenoj u metrima (vidi član 7.02)
-  A.6 Zabrana sidrenja ili vučenja sidara, užadi i lanaca (vidi članove 6.18 i 7.03)
-  A.7 Zabrana vezivanja uz obalu (vidi član 7.04)
-  A.8 Zabrana okretanja (vidi član 6.13)
-  A.9 Zabrana stvaranja talasa (vidi član 6.20)
-  A.10 Zabrana prolaza izvan označenog prostora (u otvorima mostova ili brana) (vidi član 6.24)
-  A.12 Zabrana plovbe za motorna plovila
-  A.13 Opšta zabrana za sva sportska plovila i plovila za razonodu
-  A.14 Zabrana skijanja na vodi
-  A.15 Zabrana plovbe za plovila na jedra
-  A.16 Zabrana plovbe za sva plovila osim motornih plovila i plovila na jedra
-  A.17 Zabrana jedrenja na dasci
-  A.18 Kraj zone dozvoljene za glisiranje čamaca za sport i razonodu
-  A.19 Zabrana porinuća ili izvlačenja plovila
-  A.20 Zabranjena vožnja skuterima

#### V ZNACI OBAVEZE

- |   |        |  |
|---|--------|--|
|    | B.1    | Obaveza plovidbe pravcem koji označava strelica (vidi član 6.12)   |
|    | B.2.a  | Obaveza skretanja prema levoj strani plovnog puta (vidi član 6.12)   |
|    | B.2.b  | Obaveza skretanja prema desnoj strani plovnog puta (vidi član 6.12)  |
|    | B.3.a  | Obaveza plovidbe levom stranom plovnog puta (vidi član 6.12)   |
|    | B.3.b  | Obaveza plovidbe desnom stranom plovnog puta (vidi član 6.12)  |
|    | B.4.a  | Obaveza prelaska preko plovnog puta na tvoju levu stranu (vidi član 6.12)  |
|    | B.4.b  | Obaveza prelaska preko plovnog puta na tvoju desnu stranu (vidi član 6.12)   |
|    | B.5    | Obaveza zaustavljanja kako je propisano Pravilima (vidi članove 6.26 i 6.28)   |
|    | B.6    | Obaveza kretanja brzinom koja je ista ili manja od naznačene (u km/h)  |
|  | B.7    | Obaveza davanja zvučnog signala  |
|  | B.8    | Obaveza obraćanja posebne pažnje (vidi član 6.08)  |
|  | B.9.a  | Ne ulaziti na glavni plovni put niti ga prelaziti ukoliko plovila na njemu zbog toga moraju menjati svoj kurs i brzinu (vidi član 6.16)                            |
|  | B.9.b  |  |
|  | B.11.a | Obaveza korišćenja radiotelefonskog uređaja (vidi član 4.04, stav 4.)  |
|  | B.11.b | Obaveza korišćenja radiotelefonskog uređaja na naznačenom kanalu (vidi član 4.04, stav 4.)   |
|   | S      | ZNACI OGRANIČENJA  |
|  | C.1    | Ograničena dubina vode   |
|  | C.2    | Ograničena slobodna visina prolaza   |
|  | C.3    | Ograničena širina plovnog puta ili prolaza   |
|  | C.4    | Postoje ograničenja u plovidbi; tražite informacije  |
|  | C.5    | Plovni put leži na određenoj udaljenosti od leve ili desne obale; broj na znaku označava udaljenost u metrima ,merenu od znaka, na kojoj se plovila trebaju držati |
|   | D      | ZNACI PREPORUKE  |

- D.1 Preporučeni plovni put
-  D.1.a za plovidbu u oba smera (vidi članove 6.25, 6.26 i 6.27)
-  D.1.b samo za plovidbu u naznačenom smeru (plovidba u suprotnom smeru zabranjena) (vidi članove 6.25, 6.26 i 6.27)
-  D.2 Preporučuje se ploviti unutar označenog prostora (u otvorima mostova ili brana) (vidi članove 6.25, 6.26 i 6.27)
-  D.3 Preporučuje se ploviti u smeru koji označava strelica
- E ZNACI OBAVEŠTENJA
-  E.1 Dozvoljen prolaz (opšti znak) (vidi članove 6.08, 6.16, 6.26, 6.27 i 6.28bis)
-  E.2 Visokonaponski kabal iznad plovnog puta
-  E.3 Brana
-  E.4.a Skela bez vlastitog pogona
-  E.4.b Skela sa vlastitim pogonom
-  E.5 Dozvoljeno stajanje (npr. sidrenje ili vezivanje uz obalu) (vidi članove 7.02 i 7.05)
-  E.5.1 Dozvoljeno stajanje na širini naznačenoj na tabli i merenoj od znaka u metrima (vidi član 7.05)
-  E.5.2 Dozvoljeno stajanje na delu vode između: dve udaljenosti s table i mereno od znaka (vidi član 7.05)
-  E.5.3 Maksimalan broj plovila koja mogu da stoje vezana bok uz bok (vidi član 7.05)
-  E.5.4 Mesto za stajanje plovila potiskivane tehnologije koja ne moraju da nose oznake propisane u članovima 3.14 i 3.28 (vidi član 7.06)
-  E.5.5 Mesto za stajanje plovila potiskivane tehnologije koja moraju da nose jedno plavo svetlo iz člana 3.14, stav 1. ili jedan plavi konus iz člana 3.28, stav 1. (vidi član 7.06)
-  E.5.6 Mesto za stajanje plovila potiskivane tehnologije koja moraju da nose dva plava svetla iz člana 3.14, stav 2. ili dva plava konusa iz člana 3.28, stav 2. (vidi član 7.06)
-  E.5.7 Mesto za stajanje plovila potiskivane tehnologije koja moraju da nose tri plava svetla iz člana 3.14, stav 3 ili tri plava konusa iz člana 3.28, stav 3 (vidi član 7.06)
-  E.5.8 Mesta za stajanje plovila koja nisu potiskivane tehnologije i ne moraju da nose oznake propisane u članovima 3.14 i 3.28 (vidi član 7.06)
-  E.5.9 Mesta za stajanje plovila koja nisu potiskivane tehnologije i moraju da nose jedno plavo svetlo iz člana 3.14, stav 1. ili jedan plavi konus iz člana 3.28, stav 1. (vidi član 7.06)

-  E.5.10 Mesta za stajanje plovila koja nisu potiskivane tehnologije i moraju da nose dva plava svetla iz člana 3.14, stav 2. ili dva plava konusa iz člana 3.14, stav 2. (vidi član 7.06)
-  E.5.11 Mesta za stajanje plovila koja nisu potiskivane tehnologije i moraju da nose tri plava svetla iz člana 3.14, stav 3. ili tri plava konusa iz člana 3.28 stav 3. (vidi član 7.06)
-  E.5.12 Mesto za stajanje za sva plovila koja ne moraju da nose oznake propisane u članovima 3.14 i 3.28 (vidi član 7.06)
-  E.5.13 Mesto za stajanje za sva plovila koja moraju da nose jedno plavo svetlo iz člana 3.14, stav 1. ili jedan plavi konus iz člana 3.28, stav 1. (vidi član 7.06)
-  E.5.14 Mesto za stajanje za sva plovila koja moraju da nose dva plava svetla iz člana 3.14, stav 2. ili dva plava konusa iz člana 3.28, stav 2 (vidi član 7.06)
-  E.5.15 Mesto za stajanje za sva plovila koja moraju da nose tri plava svetla iz člana 3.14, stav 3. ili tri plava konusa iz člana 3.28, stav 3. (vidi član 7.06)
-  E.6 Dozvoljeno sidrenje (vidi član 7.03) ili vučenje sidara, užadi ili lanaca (vidi član 6.18)
-  E.7 Dozvoljeno vezivanje uz obalu (vidi član 7.04)
-  E.7.1 Mesto za stajanje rezervisano za utovar ili istovar vozila (najduže dozvoljeno vreme stajanja može biti označeno na dodatnoj tabli ispod znaka)
-  E.8 Mesto za okretanje
-  E.9.a Plovni putevi na koje se nailazi smatraju se sporednim (vidi član 6.16)
- E.9.b
-  E.10.a Plovni put na koji se nailazi smatra se glavnim (vidi član 6.16)
- E.10.b
-  E.11 Prestanak zabrane ili obaveze koja se primjenjuje na saobraćaj u jednom smeru ili prestanak ograničenja
-  E.13 Mesto za snabdevanje pitkom vodom
-  E.14 Telefon
-  E.15 Dozvoljena plovidba za motorna plovila
-  E.16 Dozvoljena plovidba plovilima za sport i razonodu
-  E.17 Dozvoljeno skijanje na vodi
-  E.18 Dozvoljena plovidba za plovila na jedra





E.19 Dozvoljena plovidba za plovila koja nisu jedrilice ili motorna plovila



E.20 Dozvoljena plovidba na daskama za jedrenje



E.21 Zona dozvoljena za glisiranje čamaca za sport i razonodu


















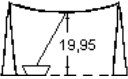











E.22 Dozvoljeno spuštanje ili izvlačenje plovila iz vode

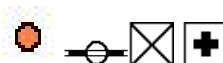


E.23 Mogućnost dobijanja nautičkih informacija putem radio telefona na naznačenom kanalu
























E.24 Dozvoljeno za skutere












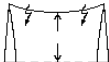
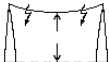













DESNA OBALA		Rastojanje od ušća u km		LEVA OBALA
Nakića Kula, Ušće kanala, plićak,		210,7		Devojačka Kula, Granica(RH-SRB)
		210,0		
		209,0		
		208,5		
		208,0		
Kanal, Crpna stanica Crnjelovo		207,2		
		207,0		
		206,0		
		206,0		
Selo Crnjelovo (3km)	   	205,0	  	Selo Jamena (2km)
Skela, Drumski granični prelaz Jamena-Subotiče	 	204,8		Skela, Drumski granični prelaz Jamena-Subotiče
		204,0	 	
		204,0		
		203,0		
		202,0		
		201,8		
Crpna stanica	 	201,0		
		200,3		















DESNA OBALA	Rastojanje od ušća u km	LEVA OBALA
	200,0	km
	199,0	km
	198,0	km
	197,0	km
Crpna stanica	196,4	
	196,0	
	195,0	km
	194,0	km
	193,0	km
	192,0	km
	191,0	
	190,7	
	190,0	
	189,0	
	188,0	Sektor Lisnik (rkm 188-rkm 187)
	187,0	VHF 16 km
	186,0	km
	185,0	
Sektor Bijela Crkva (rkm 184-rkm 182,5)	184,0	km
	183,9	 Sremska Rača (1km)

DESNA OBALA	Rastojanje od ušća u km	LEVA OBALA
Dalekovod	183,8	Dalekovod
Drumsko-železnički most Rača bpl=150,00m ho=14,83m hnpn=7,44m, Drumski granični prelaz	183,3	Drumski granični prelaz
	183,0	km
	182,0	km
	181,0	km
	180,0	km
	179,7	
	179,5	Sektor Rača-ulaz
	179,2	Signalna stanica(van funkcije)
	179,0	km
	178,7	
Bosanska Rača (1,5km)	178,5	
Ušće reke Drine, granica (BiH-SRB)	178,0	km
	177,0	km
	176,0	km
	175,7	
	175,0	km















DESNA OBALA	Rastojanje od ušća u km	LEVA OBALA
Potopljeni objekat	 174,8	
	174,0	
	173,7	 Granična policija
	173,0	
	172,6	 Signalna stanica „Poloj“ (van funkcije), Sektor Rača-izlaz
	172,3	
	172,0	
	171,5	
	171,0	
	170,0	 Područje Stara Sava (rkm 169-rkm 170)
	169,0	
	168,0	
Selo Crna Bara (4km)	 167,7	
		
	167,0	
	166,0	 Područje Banov Brod
	165,4	
	165,0	
	164,0	
	163,0	 Selo Bosut (1km)
























DESNA OBALA	Rastojanje od ušća u km	LEVA OBALA
	162,5	Ušće reke Bosut
	162,3	Crpna stanica
	162,0	km
	km	161,0
Potopljeni objekat	160,1	
	km	160,0
	159,7	Selo Klještevica (1km)
	km	159,0
	km	158,0
	km	157,0
Selo Ravnje (1km)	km	156,0
	155,6	
	km	155,0
	154,4	Područje Popov Salaš
	154,0	km
	153,4	Kanal
	153,0	km
	152,2	Selo Martinci (4km)
	152,0	km
	km	151,0



















DESNA OBALA	Rastojanje od ušća u km	LEVA OBALA
	 150,0	
	149,0	
	148,0	
Prirodni rezervat „Zasavica“ (145- 150)	147,0	 Područje Kurjakovac
Selo Zasavica (0,8km)	 146,0	
	145,0	
	144,4	Mandelos kanal
	144,0	
Brodogradilište	 143,6	 Selo Lačarak (2,5km)
	143,0	
Dalekovod	 142,2	 Dalekovod
	 142,0	
	141,9	 Pretovarno mesto
	 141,0	
	 140,0	
	139,9	 Vodovodna instalacija
	 139,85	 Podvodni TT vod
	 139,7	 Podvodni el. kabal
Novi pešački most Sremska Mitrovica bpl=60,00m Ho=16,61m Hnvpn=9,76m	 139,25	 VS Sremska Mitrovica 72,28
	 139,2	 Podvodni kabal

DESNA OBALA	Rastojanje od ušća u km	LEVA OBALA
Mačvanska Mitrovica	139,0	Sremska Mitrovica (granični prelaz, pitka voda)
	139,0	
	138,85	Podvodni Optički kabal
	138,8	
Kanal	138,7	
Selo Noćajski salaš (1,7km)	138,6	Podvodni kabal
	138,5	
	138,4	 Plaža
	138,3	Zimsko sklonište (138+100 – 138+500)
	138,1	  Plaža
	138,0	
	137,0	
Drumski Most Sremska Mitrovica bpl=120,00m ho=16,28m hnpn=9,43m	136,6	
	136,0	
	135,8	
	135,7	 Luka Leget (pitka voda)
















DESNA OBALA	Rastojanje od ušća u km		LEVA OBALA
	135,0		
	134,6		Pretovarno mesto-kosi kej-fabrika celuloze
	134,0		
	133,0		
	132,0		
	131,1		Spomen obeležje „Leget“
	131,0		
Kanal	130,4		
Područje Čevrtija	130,0		
	129,0		Turjansko Polje
	128,0		
Potopljeni brod "Slovenac"	127,5		
	127,0		
Kanal Bitva	126,8		
	126,0		
Vrbovača (šire područje)	125,5		
	125,0		
	124,0		
	124,0		Selo Jarak (0,8km)
	123,7		Rampa
	123,3		Kanal Jarčina, Crpna stanica



























DESNA OBALA	Rastojanje od ušća u km	LEVA OBALA	
	 123,0		
	122,0		
	121,0	   	Selo Hrtkovci (2km)
	 	120,0	
	119,0		
	118,0		
Selo Drenovac (1,7km)	 117,0		
	116,1		Kanal, Crpna stanica
	116,0		
	115,0		Područje Sinajske bare
	115,0		
	114,0		
Zimsko sklonište (112+700 – 113+300)	  113,0		
	 112,5		
	 112,0		
	 111,0		
Sektor Drenovački kanal (rkm 111,7- rkm 107,0)	 110,0		
Nekadašnja vojna rampa	109,8		
	 109,0		

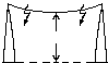
DESNA OBALA	Rastojanje od ušća u km	LEVA OBALA
Kočin kanal	108,8	
	108,0	
	107,7	 Selo Klenak (1,5km)
Stari drumsko- železnički most bpl=180,80m ho=10,93m hnpn=5,44m	 107,0	
VS Šabac 72,61 mnm	 106,4	
Pretovarno mesto- silos	 106,2	
	 106,0	
Šabački «Stari grad» (srednjevekovno utvrđenje)	105,5	
Šabac	  	105,0
Pristan za pretovar tečnih tereta	 104,6	
	104,5	 Drumski Novi most bpl=150,00m ho=14,24m hnpn=8,75m
	 104,0	
Fabričko pristanište- vertikalni kej	 103,7	
	 103,0	
	102,8	 Mišarska Ada,vrh
Dumača kanal	102,6	
Selo Jelenča (1,7km)	  102,0	 Mišarska Ada

DESNA OBALA	Rastojanje od ušća u km	LEVA OBALA
Luka Šabac	101,0	
	100,8	Mišarska Ada, kraj
Selo Mišar (2km)	100,5	
	100,0	
Dalekovod	99,8	Dalekovod
	99,0	
	98,9	
Gasovod	98,7	Gasovod
	98,5	
Selo Orašac (1,8km)	98,0	
	97,0	
	96,0	
Sektor Mrđenovac (rkm 98,0-rkm 95,0)	95,0	Sektor Mrđenovac (rkm 98,0-rkm 95,0)
	94,4	Vitojevačka Ada (93,6-95,3)
	94,0	
	93,0	
	92,0	
	91,0	







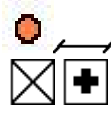





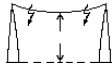
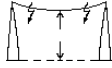

DESNA OBALA		Rastojanje od ušća u km		LEVA OBALA
Selo Dragojevac (1,8km)		90,5		
Sektor Široke njive(rkm 92,0-rkm 89,0)		90,0		Sektor Široke njive (rkm 92,0-rkm 89,0)
Sektor Kamičak-ulaz		89,0		Sektor Kamičak-ulaz
		89,0		
		88,0		
		87,0		
		86,8		Podgorička Ada, vrh- građevina
		86,0		
		85,0		
Zimsko sklonište (82+300 – 85+500)		84,5		Podgorička Ada
		84,0		
		83,2		Mala Ada
		83,0		
Sektor Kamičak- izlaz		82,3		Sektor Kamičak-izlaz Podgorička Ada kraj
		82,0		
		81,0		
Područje Plandište(rkm81- rkm82) Područje Orlača(rkm 71-rkm 82)		80,0		Područje Vrbica- Plandište(rkm81- rkm82)
		79,0		
		78,3		Područje Krstovi


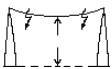
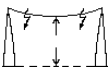











DESNA OBALA	Rastojanje od ušća u km	LEVA OBALA
	78,0	
	77,0	
	76,0	
	75,0	
	74,6	 Miloševa ada
	74,2	
	74,0	
	73,0	
	72,0	
Selo Provo (2km)	71,0	
 	71,0	
 	71,0	
	70,0	
Područje Duboka (rkm69-rkm70)	69,5	Kupinski kut
	68,4	
	68,0	
Silos	67,1	
Selo Mesarci Utovarno mesto Debrc	67,0	
  	67,0	
Selo Beljin (3,7km)	66,0	
 	66,0	




















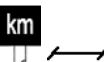

DESNA OBALA	Rastojanje od ušća u km	LEVA OBALA
	 65,0	
	 64,0	
Selo Vukodraž, Selo Ušće (2km)	  63,6	
	 63,0	
Kanal (iz pepelišta)	 62,0	
Pretovarno mesto termoelektrane - tečni tereti	 61,5	
Termoelektrana Obrenovac B- isput	61,4	
	  61,0	
	60,8	 Mozerova Ada-vrh
	 60,0	 Mozerova Ada
	59,1	 Mozerova Ada-kraj
	59,0	
Skelska Ada vrh	 58,5	
	58,0	
Skelska Ada	 57,3	
Zimsko sklonište (55+900 – 57+100)	 57,0	
Skelski prelaz	 56,7	Kanal iz Obedske Bare
Skela	   56,2	
	56,0	
Skelska Ada-kraj	 55,9	

DESNA OBALA	Rastojanje od ušća u km	LEVA OBALA
	55,5	  Selo Kupinovo (2km)
	55,0	
	54,5	Reni bunar
	54,0	
	53,5	Reni bunar
	53,2	Reni bunar
	53,0	
	52,95	Reni bunar
	52,7	Reni bunar
	52,0	
	51,85	Reni bunar
Dalekovod 	51,5	 Dalekovod
	51,45	Reni bunar
Crpna stanica Krtinski kanal 	51,4	
	51,0	
	50,95	Reni bunar
Dalekovod 	50,9	 Dalekovod
Dalekovod 	50,8	 Dalekovod
	50,45	Reni bunar
	50,25	Reni bunar
	50,0	Reni bunar
	49,6	Reni bunar
	49,1	Reni bunar

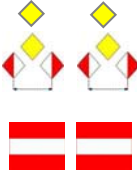













DESNA OBALA	Rastojanje od ušća u km	LEVA OBALA
	49,0	Vodotoranj
	48,7	 Progarska Ada, vrh,
	48,35	Reni bunar
	48,3	
	48,0	
	47,95	Reni bunar
	47,8	 Progarska Ada
	47,6	Reni bunar
	47,2	Reni bunar
	47,0	
	46,7	 Selo Progar, Progarska Ada, kraj
	46,0	
	45,0	
	44,0	 Crpna stanica
Termoelektrana „Obrenovac A“	43,0	
Toplodalekovod Obrenovac bpl=120,00m ho=17,19m hnpvn=10,05m	42,5	
Dalekovod	42,3	 Dalekovod
Dalekovod	42,2	 Dalekovod
Dalekovod	42,0	 Dalekovod





















DESNA OBALA	Rastojanje od ušća u km	LEVA OBALA
Obrenovac, pretovarno mesto-silos	 42,0	
Dalekovod	 41,9	 Dalekovod
	 41,0	
	 40,0	
Selo Zabrežje (0,8km)	 39,3	
	 39,0	
Pretovarno mesto, kosi kej (van funkcije)	 38,8	
	 38,0	
	37,7	Reni bunar
	 37,0	
	36,9	Reni bunar
	36,6	Reni bunar
	36,0	
	35,5	
	35,3	
	35,0	 Selo Boljevci (1km)
	34,7	Reni bunar
	34,5	Reni bunar
	34,1	Reni bunar
	34,0	
	33,7	Reni bunar









DESNA OBALA	Rastojanje od ušća u km	LEVA OBALA
	33,0	
	32,9	
	32,0	
Područje Čair	 31,0	
	30,8	
Područje Perilo	 30,0	
	29,0	
	28,2	
	28,0	
Ušće reke Kolubare	 27,6	
Kolubarska Ada,vrh	 27,0	 Kolubarska Ada,vrh
Barič	 27,0	
	27,0	 
Pristan za tečne terete	 26,3	
Kolubarska Ada	 26,0	 Kolubarska Ada
Kolubarska Ada,kraj	 25,0	 Kolubarska Ada,kraj
Mala Moštanica (2,5km)	 24,3	

DESNA OBALA	Rastojanje od ušća u km	LEVA OBALA
	24,0	km
	23,0	km
Podvodni kabal	22,6	Podvodni kabal
Umka (0,8km)	22,0	km
	21,0	km
Fabričko postrojenje	20,0	
	19,0	
	18,7	Reni bunar
	18,3	Reni bunar
	18,0	
Istovarno mesto naftnih derivata	18,0	
	17,9	Reni bunar
	17,5	Reni bunar
Pristan	17,2	Cevasti bunar
	17,0	km
	16,85	Cevasti bunar
	16,65	Cevasti bunar
Ostružnica	16,6	
	16,5	Cevasti bunar
	16,3	Cevasti bunar
	16,1	
	16,0	km
	15,9	Cevasti bunar
	15,7	Cevasti bunar
















DESNA OBALA	Rastojanje od ušća u km	LEVA OBALA
	15,6	Cevasti bunar
	15,4	 Železnički most,Ostružnica bpl=95,00m ho=14,18m hnpvn=8,16m
	15,3	Reni bunar
	15,0	
	15,0	 Drumski most Ostružnica bpl=180,00m ho=18,04m hnpvn=11,72m
	14,95	Reni bunar
Reni bunar	14,7	
	14,6	Reni bunar
Reni bunar	14,3	Reni bunar
	14,0	
	13,9	Reni bunar
Reni bunar	13,8	
	13,6	Reni bunar
Reni bunar	13,25	
	13,2	Reni bunar
Reni bunar	13,0	
	12,85	Reni bunar
Reni bunar	12,8	
Baza „PLOVPUTA“	 12,55	
Reni bunar	12,5	
	12,4	Reni bunar
Brodotehnika	 12,3	
Reni bunar	12,1	

DESNA OBALA	Rastojanje od ušća u km	LEVA OBALA
	12,05	Reni bunar
	12	
Reni bunar	11,95	
Reni bunar	11,7	Reni bunar
	11,35	Reni bunar
Reni bunar	11,3	
Crpna stanica „Makiš“	11,0	
	10,75	Reni bunar
Reni bunar	10,5	
	10,45	Reni bunar
Reni bunar	10,2	
	10,1	Reni bunar
Velika Ada Ciganlija, vrh	10,0	
Reni bunar	9,7	
	9,5	Reni bunar
	9,4	
Reni bunar	9,3	
	9,1	Cevasti bunar
Dalekovod	9,0	
	8,9	Cevasti bunar
	8,8	Cevasti bunar
Reni bunar	8,65	
	8,55	Cevasti bunar
	8,4	Cevasti bunar
	8,3	
	8,25	Cevasti bunar

DESNA OBALA	Rastojanje od ušća u km	LEVA OBALA
	8,0	 Cevasti bunar
	7,85	Cevasti bunar
Reni bunar	7,6	Reni bunar
	7,4	 Ada Međica, vrh
	7,4	
	7,15	Reni bunar
	7,0	
	6,8	 Ada Međica
	6,7	Reni bunar
Velika Ada Ciganlija	6,5	
Reni bunar	6,4	
	6,3	 Bežanija, Ada Međica, kraj
	6,25	Reni bunar
	6,0	 
Podvodni kabal,	5,9	 Podvodni kabal
	5,8	 Reni bunar
	5,4	
Podvodni električni vod	5,3	 Podvodni električni vod
	5,25	Reni bunar
	5,2	

DESNA OBALA	Rastojanje od ušća u km	LEVA OBALA
	5,0	  Pristan za tečne terete Beogradske toplane
Čukarički rukavac, gornji kraj	4,9	
	4,55	Reni bunar
Naftni terminal u Čukaričkom rukavcu	4,2	Reni bunar
	4,1	 Brodogradilište i broderska radionica u Bežanijskom rukavcu;
Topčiderska reka-ušće u Čukaričkom rukavcu	4,0	
	4,0	  Mala Ada Ciganlija, vrh;
	3,9	
Velika Ada Ciganlija, kraj-Čukarički rukavac, donji kraj	3,8	 Mala Ada Ciganlija
	3,7	Reni bunar
	3,2	Reni bunar
Železnički novi most bpl=150,00m ho=21,60m hnpn=15,58m	3,0	 Mala Ada Ciganlija, kraj-ulaz u Bežanijski rukavac
	3,0	
Železnički stari most bpl=92,00m ho=12,07m hnpn=6,05m	2,7	
Drumski most (Gazela) bpl=150,00m ho=21,48m hnpn=15,46m	2,5	
	2,3	Reni bunar
Železnička stanica Beograd	2,0	 Reni bunar
	1,7	Reni bunar



DESNA OBALA	Rastojanje od ušća u km	LEVA OBALA
Drumski stari most bpl=106,2m ho=14,57m hnvpn=8,55 m	 1,5	
Pristan rečne Policije	 1,1	
Drumski most (Brankov) bpl=261m ho=14,22m hnvpn=8,20m	 1,0	
VS Beograd 68,28 mnm	 0,9	
	0,8	Reni bunar
	 0,7	
Granični prelaz, putničko pristanište, Kapetanija	 0,7	
	0,5	 Reni bunar
Savsko pristanište, vertikalni kej	 0,4	
	0,2	
	0,2	
Grad Beograd	 0,0	 Ušće reke Save